

BIKE RESORT

LOVO
RISERVA BIANCA
LIMONE
PIEMONTE

LIMONE
family & friends Piemonte



IMPIANTI APERTI

DAL 26 GIUGNO
AL 4 SETTEMBRE

fino al 17 luglio apertura impianti
nel weekend



PERCORSO FREERIDE CABANAIRA - BIKE PARK

Dall'arrivo della Seggiovia Cabanaira, breve trasferimento su percorso 3 Easy Colle di Tenda (strada militare). Il percorso si snoda sulla costa della montagna in territorio aperto/pratoso, molto vario, comprende un piccolo guado e tratti pietrosi.

Alla conclusione si incontra la Galleria Napoleonica quindi un tratto di strada asfaltata riporta a Limone 1400.

DATI TECNICI

- **Tipologia:** percorso di freeride all'interno del Bike Park
- **Lunghezza:** 2,4 km
- **Dislivello:** 500 mt
- **Difficoltà:** media
- **Partenza:** 1900 mt / slm
- **Arrivo:** 1400 mt / slm



PERCORSO FREERIDE CIMA GHERRA - BIKE PARK

Dall'arrivo della Seggiovia Cabanaira, scendendo sul versante sinistro in direzione Capanna Nicolin, proseguire verso Cima Gherra. Il percorso alterna parti di prato a tratti boschivi di pendenza media e single-track impegnativi.

DATI TECNICI

- **Tipologia:** percorso di freeride all'interno del Bike Park
- **Lunghezza:** 2,7 km
- **Dislivello:** 594 mt
- **Difficoltà:** MEDIA
- **Partenza:** 1972 mt / slm
- **Arrivo:** 1378 mt / slm



PERCORSI ENDURO

LAGO TERRASOLE

Da baita 2000 a limone con varianti

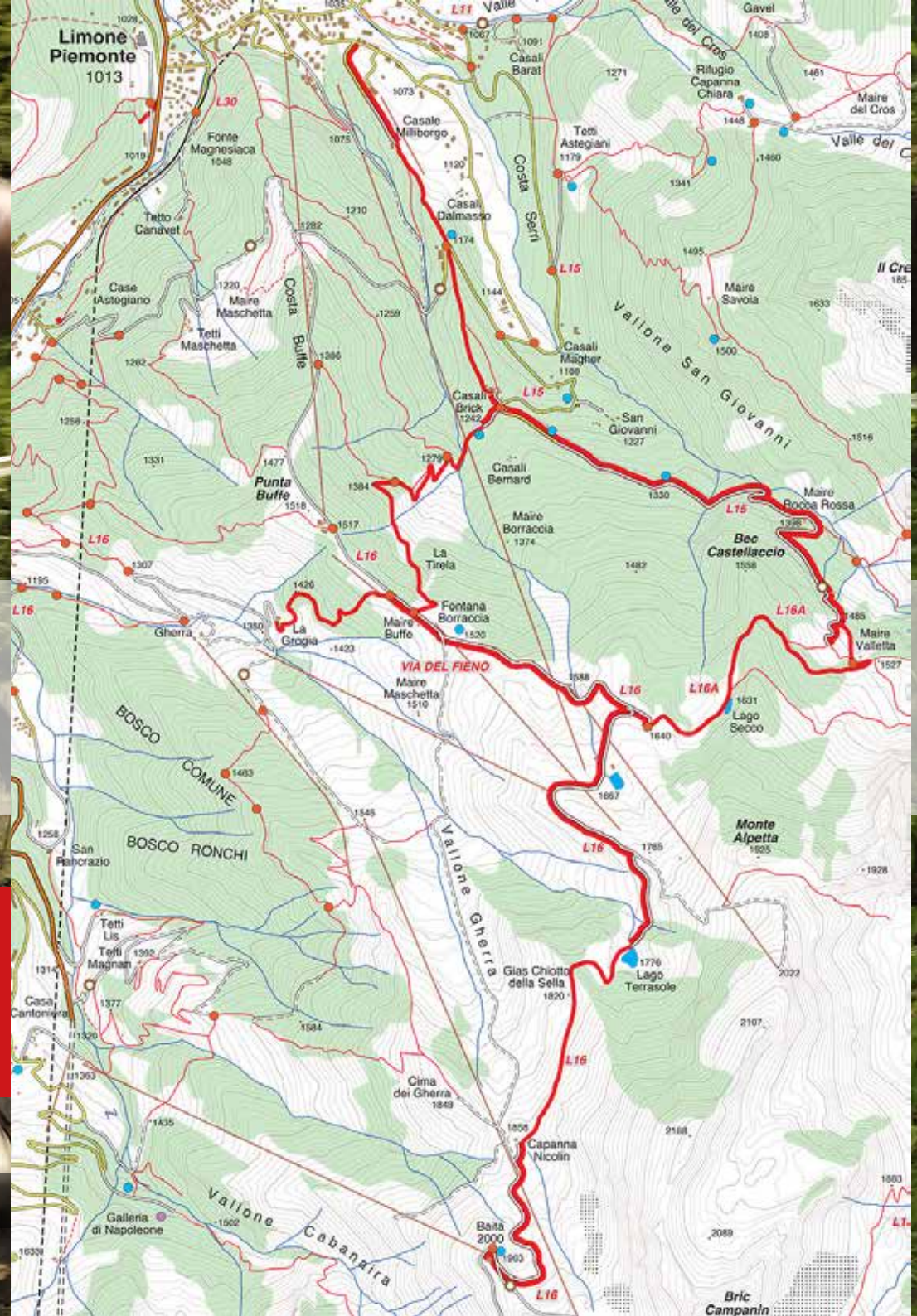
Dislivello: 1000 mt

Percorso: ROSSO

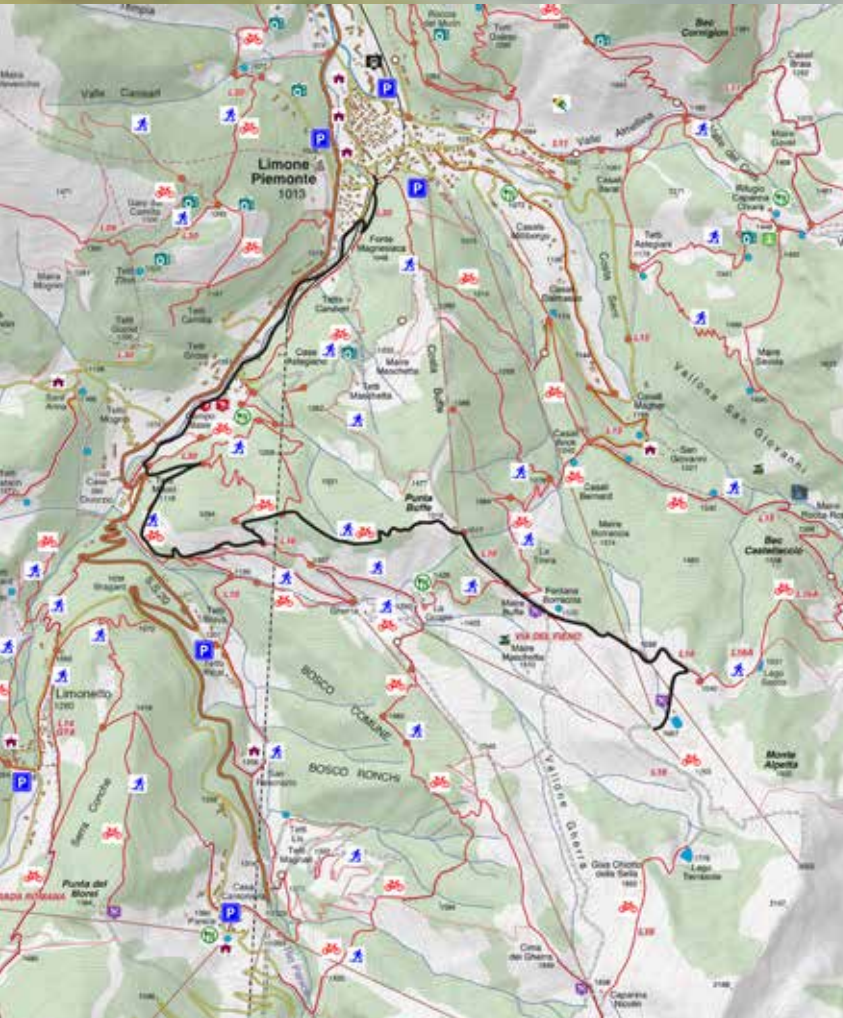
Lunghezza con variante ripetitori: 9,8 Km

DOWNLOAD 

<https://www.dropbox.com/s/xqdywv16ldkzq6q/ITINERARIO%207%20lago%20terrasole.pdf?dl=0>



ZONA SOLE dall'arrivo della telecabina



RIPETITORI

Dislivello: 650 mt
Percorso: ROSSO
Lunghezza: 6,5 Km



<https://www.dropbox.com/s/3p7hwsrg1wilke/RIPETITORI.jpg?dl=0>

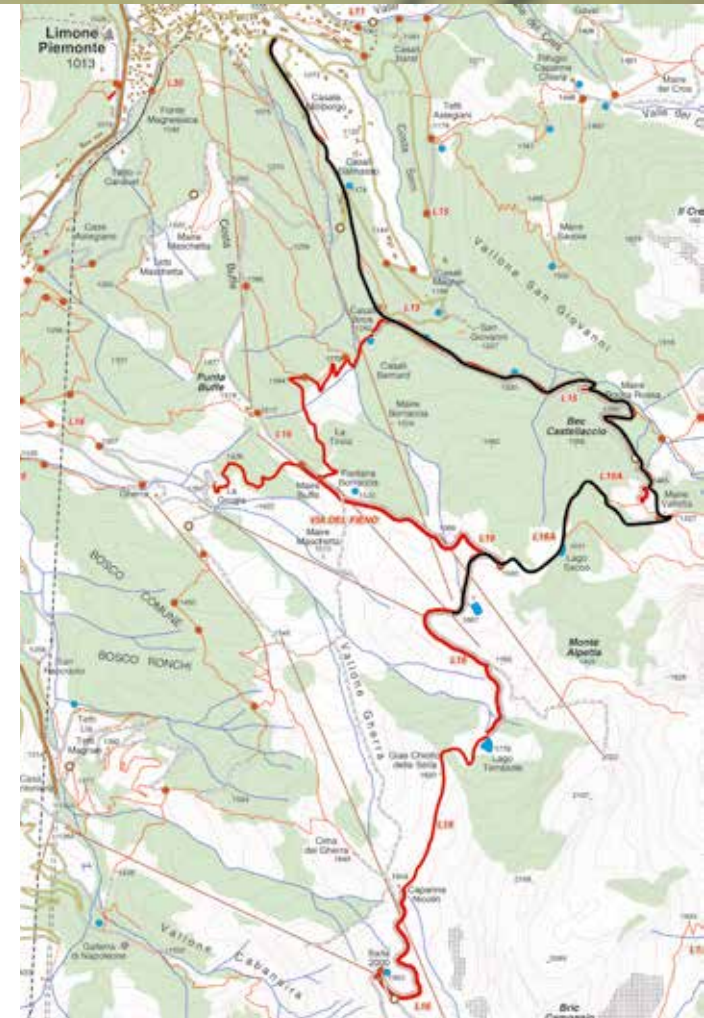


TIRELA

Dislivello: 500 mt
Percorso: ROSSO
Lunghezza: 4 Km



<https://www.dropbox.com/s/5wq8atc10afpx0v/cartina-tirela.pdf?dl=0>



LAGOSECCO

Dislivello: 650 mt
Percorso: BLU
Lunghezza: 6 Km



<https://www.dropbox.com/s/luvsefvcq6bne2i/cartina-lagosecco.pdf?dl=0>



MINI BIKE PARK
all'arrivo della telecabina
con istruttori di Mtb, e noleggio bici

DOWNLOAD 

<https://www.dropbox.com/sh/2w9goqcaylte34t/AAA6OeZUBEJiiAEfaJjc9567a?dl=0>

A scenic mountain landscape with two cyclists riding on a dirt trail. The trail is a mix of dirt and gravel, winding through a valley with green hillsides and rocky outcrops. The sky is blue with scattered white clouds. The cyclists are in the lower left foreground, riding away from the viewer. The background shows rolling mountains and a deep valley.

ALL MOUNTAIN

400 km di sentieri

dai monti al mare

lungo la Via del Sale e dei Briganti

LA VIA DEL SALE

DOWNLOAD 


<https://www.dropbox.com/sh/iqksi6d03qincu7/AACw1BEo-OWCI0HkRXBN7FqJa?dl=0>



LA VIA DEL SALE


1- COLLE DI TENDA - COLLE DELLA BOARIA

DISTANZA 10 km DISLIVELLO POSITIVO 360 m QUOTA MASSIMA 2102 mt

 <https://www.dropbox.com/s/dhf3vaffbggyqmx/via-del-sale-percorso-01.pdf?dl=0>


2- COLLE DELLA BOARIA - COLLE DEI SIGNORI

DISTANZA 8 km DISLIVELLO POSITIVO 135 m QUOTA MASSIMA 2112 mt

 <https://www.dropbox.com/s/xjk00ug39qkvaq1/via-del-sale-percorso-02.pdf?dl=0>


3- COLLE DEI SIGNORI - BIVIO MONESI/PASSO DI TANARELLO

DISTANZA 19 km DISLIVELLO POSITIVO 190 m QUOTA MASSIMA 2267 mt

 <https://www.dropbox.com/s/hhgwvm3rjtgszs3/via-del-sale-percorso-03.pdf?dl=0>


4- BIVIO MONESI/PASSO DI TANARELLO - BAISSÉ DE SANSON

DISTANZA 10-31 km DISLIVELLO POSITIVO 300-770 m QUOTA MASSIMA 2042 mt

 <https://www.dropbox.com/s/bevpxn4itqre38p/via-del-sale-percorso-04.pdf?dl=0>


5- BAISSÉ DE SANSON – COLLE MELOSA – VENTIMIGLIA

DISTANZA 46 km DISLIVELLO POSITIVO 253 m QUOTA MASSIMA 1540 mt

 <https://www.dropbox.com/s/2whbqxu8h21z8dn/via-del-sale-percorso-05.pdf?dl=0>


6- BAISSÉ DE SANSON - NOTRE DAME DES FONTAINES LA BRIGUE - TENDE

DISTANZA 30 km DISLIVELLO POSITIVO - m QUOTA MASSIMA 2102 mt

 <https://www.dropbox.com/s/zm1plfo1dcy1ktw/via-del-sale-percorso-06.pdf?dl=0>


7- TENDE – BAISSÉ DE PEYREFIQUE

DISTANZA 18 km DISLIVELLO POSITIVO 1176 m QUOTA MASSIMA 2040 mt

 <https://www.dropbox.com/s/rre9w8e2x1sayxz/via-del-sale-percorso-07.pdf?dl=0>


8- BAISSÉ DE PEYREFIQUE - CIRCUITO DI CASTERINO

DISTANZA 14 km DISLIVELLO POSITIVO 560 m QUOTA MASSIMA 2040 mt

 <https://www.dropbox.com/s/o5fkctpmusifdlu/via-del-sale-percorso-08.pdf?dl=0>

9- BAISSÉ DE PEYREFIQUE - COLLE DI TENDA

DISTANZA 9 km DISLIVELLO POSITIVO 70 m QUOTA MASSIMA 1907 mt


 <https://www.dropbox.com/s/62qlcmmr0t2kp4i/via-del-sale-percorso-09.pdf?dl=0>



I FORTI DEL COLLE DI TENDA


1 - ANELLO DEL FORTE CENTRALE

DISTANZA 3 km DISLIVELLO POSITIVO 104 m QUOTA MASSIMA 1908 mt

 <https://www.dropbox.com/s/qyt23vyjt21m0gv/colli-di-tenda-percorso-01.pdf?dl=0>


2 - FORTE TABOURDA

DISTANZA 5 km DISLIVELLO POSITIVO 474 m QUOTA MASSIMA 1982 mt

 <https://www.dropbox.com/s/02wjdbm1cp25ukc/colli-di-tenda-percorso-02.pdf?dl=0>


4 - FORTE PEPINO

DISTANZA 9 km DISLIVELLO POSITIVO 300 m QUOTA MASSIMA 2344 mt

 <https://www.dropbox.com/s/0m4h05w3nec98vo/colli-di-tenda-percorso-04.pdf?dl=0>


5- FORTE PERNANTE

DISTANZA 4 km DISLIVELLO POSITIVO 70 m QUOTA MASSIMA 1907 mt

 <https://www.dropbox.com/s/h6tjyv8ng7riiyh/colli-di-tenda-percorso-05.pdf?dl=0>


7- FORTE MARGHERITA - BASSA DI PEYRAFICA

DISTANZA 9 km DISLIVELLO POSITIVO 70 m QUOTA MASSIMA 2040 mt

 <https://www.dropbox.com/s/ncatdrciicz1912/colli-di-tenda-percorso-07.pdf?dl=0>


11- COLLE DI TENDA - CASTERINO

DISTANZA 16 km DISLIVELLO POSITIVO 220 m QUOTA MASSIMA - mt

 - NO MEDIA

12 - COLLE DI TENDA - RIFUGIO DON BARBERA

DISTANZA 16 km DISLIVELLO POSITIVO 400 m QUOTA MASSIMA 2112 mt

 <https://www.dropbox.com/s/9rfqwi74mnhvh6c/colli-di-tenda-percorso-12.pdf?dl=0>



EVENTI

26 giugno **LA VIA DEL SALE** - www.laviadelsale.com

4 settembre **TRAVERSATA LIMONE - SANREMO ON**

Lungo l'antica via del sale recentemente ristrutturata con arrivo sulla pista ciclabile



SERVIZI

TOUR CON GUIDE lungo la via del sale e dei briganti

SCUOLA DI MTB per bambini seguita dall'Associazione Bisalta Bike di Boves
istruttori di mtb delle scuole di sci Limone ed Equipe

NOLEGGIO BIKE da freeride, downhill e
mountain bike pedalata assistita istruttori di mtb
delle scuole di sci Limone ed Equipe





Via Roma, 30
12015 Limone Piemonte (CN)
Tel. +39 0171 925281
Fax +39 0171 925289
www.limoneturismo.it



<https://www.facebook.com/Limone-Piemonte-49803159117/?ref=ts>



<https://twitter.com/limoneturismo?lang=it>



<https://www.instagram.com/explore/locations/813139/>



<https://plus.google.com/114308089176383632440>



Via Roma, 38
12015 Limone Piemonte (CN)
Tel. +39 0171 926254
N. Verde: 800.98.5153
Fax +39 0171 926584
www.riservabianca.it



<https://www.facebook.com/limone.riservabianca>



<https://twitter.com/RiservaBianca>



<https://www.instagram.com/limoneriservabianca/>



<https://www.youtube.com/user/riservabianca>



<https://www.flickr.com/photos/riservabianca-limone/>